Resolución Directoral

N° 0159-2019 - ANA - AAA X MANTARO

LICENCIA DE USO DE AGUA, USO AGRARIO

Huancayo, 27 de marzo de 2019

VISTO:

SUT	59093-2018	**Fecha**	09 de abril de 2018
COMITÉ DE USUARIOS DE AGUA HUYMAY HUACHECC			
Representado por:			Documento
ROBERTO CONDORI GUTIERREZ			DNI 42407964
Informe Formalización			Fecha
019-2019 - ANA-AAA X MANTARO-ALA AYACUCHO/PRH-MYVMS			27 de febrero de 2019

CONSIDERANDO:

La Resolución Jefatural N° 058-2018-ANA y el Informe de Formalización N° 019-2019 ANA-AAA X MANTARO-ALA AYACUCHO/PRH-MYVMS, de la Administración Local de Agua Ayacucho.

SE RESUELVE:

Artículo 1°

Aprobar la delimitación del Bloque HUYMAY HUACHECC, según el plano que forma parte de la presente resolución, el cual tiene un área bajo riego de 32.000 (ha) y su centroide ubicado geograficamente en las coordenadas UTM 582181.00000mE y 8583437.00000mN, DATUM WGS84, zona 18, politicamente en el distrito de Luricocha, provincia de Huanta, departamento Ayacucho.

Artículo 2°

Otorgar, licencia de uso de agua Superficial por un volumen de 271105.23 m³/año, para uso Agrario, a favor de "COMITÉ DE USUARIOS DE AGUA HUYMAY HUACHECC", conforme al siguiente detalle:", conforme al siguiente detalle:

Titular			
COMITÉ DE USUARIOS DE AGUA HUYMAY HUACHECC			
Clase de Uso	Clase Derecho	Tipo de Uso	
Productivo	Licencia	Agrario	
Bloque riego			Area servicio
HUYMAY HUACHECC			32.000(ha)

59093-2018 : 0159-2019 - ANA - AAA X MANTARO

Resolución Directoral

N° 0159-2019 - ANA - AAA X MANTARO

LICENCIA DE USO DE AGUA, USO AGRARIO

Ubicación del lugar donde se hará uso del agua	Política	Dpto.	Ayacucho
		Prov.	Huanta
		Dist.	Luricocha
	Administrativa	AAA	Mantaro
		ALA	Ayacucho
	Geográfica	WGS84 UTM, Zona 18, E:582181.00, N:8583437.00	

Origen de fuente natural: Superficial			**Quebrada ANTAHUAYCCO**		
Ubicación geográfica de la captación			WGS84 UTM, Zona:18 E:581772.00 N:8582963.00		
Volumen otorgado anual (m³)			41391.52		
Distribución mensual del volumen otorgado (m³)					
Ene	**Feb**	**Mar**	**Abr**	**May**	**Jun**
1413.12	0.0	707.30	2073.60	3432.38	5184.0
Jul	**Ago**	**Sep**	**Oct**	**Nov**	**Dic**
5356.80	5356.80	5184.0	5356.80	5184.0	2142.72

Origen de fuente natural: Superficial			**Quebrada HUARIPUQUIO**		
Ubicación geográfica de la captación			WGS84 UTM, Zona:18 E:582236.00 N:8582865.00		
Volumen otorgado anual (m³)			62652.83		
Distribución mensual del volumen otorgado (m³)					
Ene	**Feb**	**Mar**	**Abr**	**May**	**Jun**
1347.24	0.0	803.52	2307.60	4553.28	12960.0
Jul	**Ago**	**Sep**	**Oct**	**Nov**	**Dic**
6758.49	8035.20	7776.0	8035.20	7776.0	2300.30

Origen de fuente natural: Superficial			**Manantial PUCACORRAL**		
Ubicación geográfica de la captación			WGS84 UTM, Zona:18 E:583742.00 N:8583523.00		
Volumen otorgado anual (m³)			43160.26		
Distribución mensual del volumen otorgado (m³)					
Ene	**Feb**	**Mar**	**Abr**	**May**	**Jun**
1982.02	0.0	803.52	2592.0	4017.60	5184.0
Jul	**Ago**	**Sep**	**Oct**	**Nov**	**Dic**
5356.80	5356.80	5184.0	5356.80	5184.0	2142.72

Origen de fuente natural: Superficial	**Quebrada UCHCURUMI**
Ubicación geográfica de la captación	WGS84 UTM, Zona:18 E:583868.00 N:8581688.00

59093-2018 : 0159-2019 - ANA - AAA X MANTARO

Resolución Directoral

N° 0159-2019 - ANA - AAA X MANTARO

LICENCIA DE USO DE AGUA, USO AGRARIO

Volumen otorgado anual (m³)		123900.62			
Distribución mensual del volumen otorgado (m³)					
Ene	**Feb**	**Mar**	**Abr**	**May**	**Jun**
2678.40	0.0	535.68	5192.42	10713.60	7815.17
Jul	**Ago**	**Sep**	**Oct**	**Nov**	**Dic**
8075.67	13551.36	10543.20	30113.66	29364.54	5316.92

Artículo 3°

El titular de la licencia de uso de agua expedirá los Certificados Nominativos a sus asociados que acrediten la titularidad o posesión legítima del predio conformante del bloque; los que a sola presentación a la Administración Local de Agua correspondiente, se inscriben en el Registro Administrativo de Derechos de Uso de Agua.

Artículo 4°

Inscribir la licencia otorgada mediante la presente resolución en el Registro Administrativo de Derechos de Uso de Agua.

Artículo 5°

Notificar la presente resolución a COMITÉ DE USUARIOS DE AGUA HUYMAY HUACHECC; y su publicación en el portal web de la Autoridad Nacional del Agua

Artículo 6°

No se otorgará ni registrarán Certificados Nominativos, cuando estos excedan al volumen de agua asignado al bloque.

AUTORIDAD NACIONAL DEL AGUA
AUTORIDAD ADMINISTRATIVA DEL AGUA X MANTARO

Ing. Luis Fernando Biffi Martin
DIRECTOR

59093-2018 : 0159-2019 - ANA - AAA X MANTARO

ANA | FOLIO N°
ALA AYACUCHO | 51

UBICACIÓN DEL BLOQUE DE RIEGO						
Departamento:	Ayacucho	Bloque de Riego	Ubicación Geografica			Número de Usuarios
Provincia:	Huanta		Coordenadas Geograficas		Cota	
Distrito:	Luricocha		Este	Norte		
Centro Poblado:	Huayllay	Huymay Huachecc	582181.32	8583437.34	3733	65
Localidad:	Huayllay					

CARACTERISTICAS DE LA FUENTE HIDRICA						
FUENTE DE AGUA			CAPTACIÓN			
ORIGEN	TIPO	NOMBRE	CAUDAL (Lt/sg)	COORDENADAS UTM WGS 84 ESTE	NORTE	COTA
SUPERFICIAL	QUEBRADA	UCHCURUMI	42.60	583,868	8'581,688	3948
	MANANTIAL	PUCACORRAL	2.00	583,742	8'583,523	4146
	QUEBRADA	HUARIPUQUIO	7.00	582,236	8'582,865	3575
	QUEBRADA	ANTAHUAYCCO QORNOHUAYCCO	4.00	581,772	8'582,964	3482

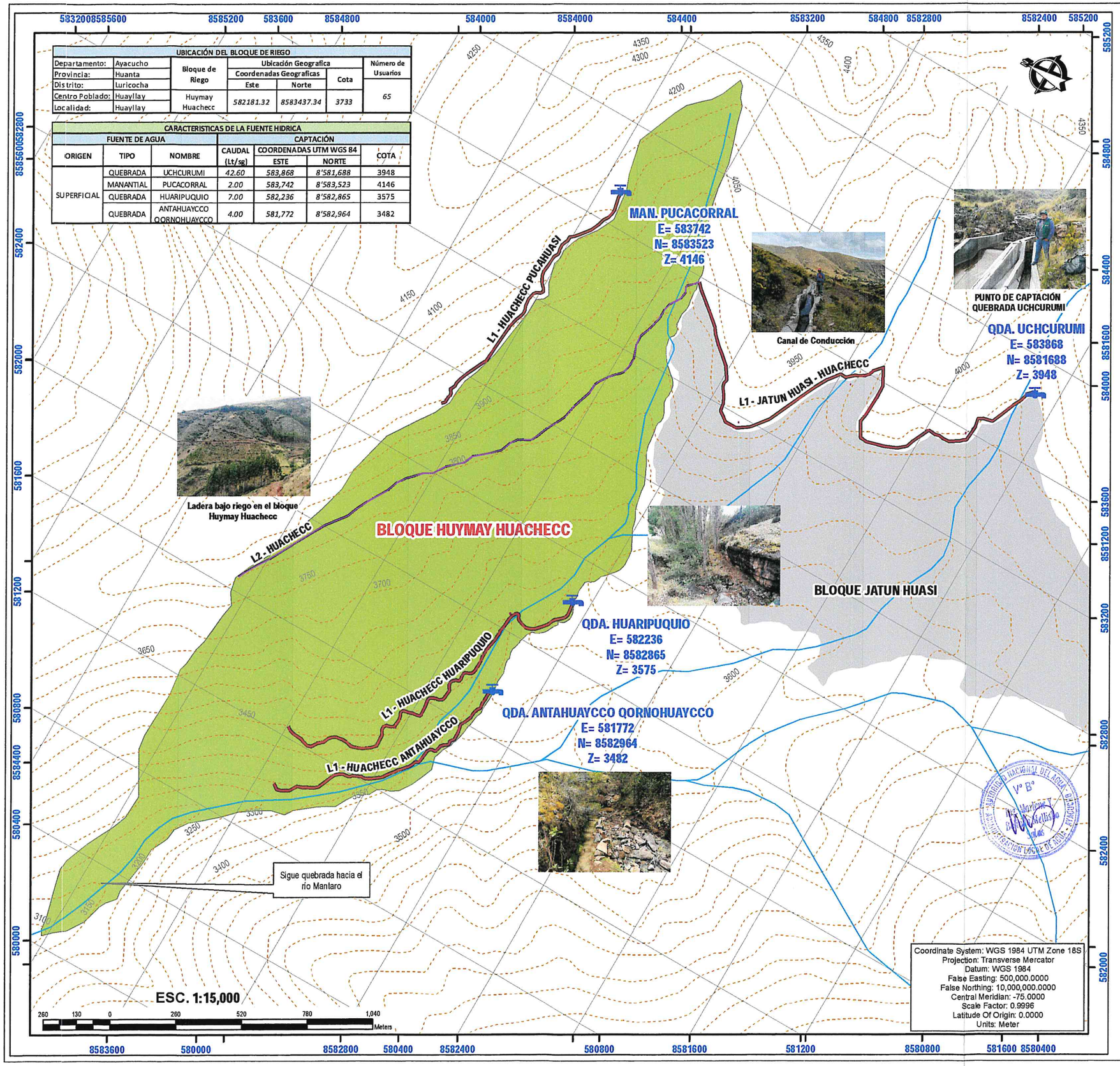

UBICACION ADMINISTRATIVA

AMBITO DE LA ALA AYACUCHO

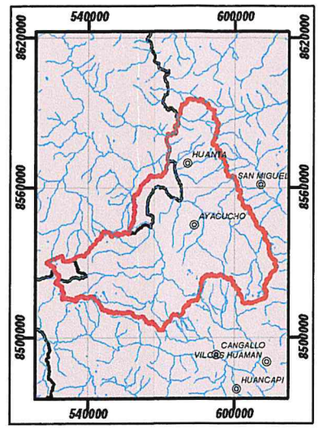

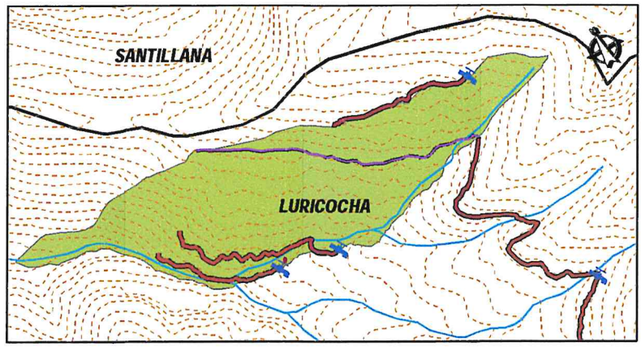

SIGNOS CONVENCIONALES

- Capital de Region
- Capital de Provincia
- Capital de Distrito
- Centros Poblados
- Limite Departamental
- Limite Provincial
- Limite Distrital
- Zona Urbana
- Via Nacional
- Via Departamental
- Via Vecinal
- Via Ferroviaria
- Curvas de Nivel Princ.
- Curvas de Nivel Sec.
- Lagunas y Lagos
- Rios
- Quebradas

LEYENDA

- Manantial
- Captación
- Reservorio
- LLaves de Distribucion
- Canal Principal
- Canal Derivador
- Flujo Recolector del Manantial
- Lateral 1° Orden
- Lateral 2° Orden
- Lateral 3° Orden
- Manguera
- Tuberia
- Bajo Riego
- Area del Comite
- Camino
- Bloque de Riego Colindantes
- Zona Arborea
- Zona Urbana

PERÚ Ministerio de Agricultura y Riego — ANA Autoridad Nacional del Agua

AUTORIDAD ADMINISTRATIVA DEL AGUA X MANTARO

ADMINISTRACIÓN LOCAL DE AGUA AYACUCHO

OTORGAMIENTO DE LICENCIA DE USO DE AGUA AGRICOLA ALA AYACUCHO

Plano: BLOQUE DE RIEGO HUYMAY HUACHECC

Junta de Usuarios:

Comité de Usuarios de Agua: HUYMAY HUACHECC

Aprobado: ALA Ayacucho | Revisado: Ing. Marlene Mellisho Salas

Elaborado : Especialista SIG Jossimar Huamán Chipana | Escala: INDICADA

Fecha: Octubre, 2018 | Fuente: IGN/ANA/PROPIA

Ubicación
Region: Ayacucho
Provincia: Huanta
Distrito: Luricocha

Plano N°: **PG**

You created this PDF from an application that is not licensed to print to novaPDF printer (http://www.novapdf.com)